

Spotkanie otwierające



Projekt współfinansowany ze środków Unii Europejskiej w ramach Programu Operacyjnego Pomoc Techniczna 2014-2020



Rzeczpospolita
Polska

Unia Europejska
Fundusz Spójności



Diagnoza dzielnicy OSIEDLE MŁODYCH HUTNIKÓW

12.04.2018 r.

Plan spotkania



1. Informacje wstępne
2. Działania inwestycyjne
3. Zebrane pomysły
4. Wyniki mapowania
5. Diagnoza dzielnicy

Zasady spotkania

- Wyciszamy telefony
- Słuchamy się nawzajem
- Szanujemy się
- Nie przerywamy sobie
- Trzymamy się tematu spotkania
- Jeśli opuścimy spotkanie z własnej woli w trakcie dyskusji tracimy możliwość decydowania
- spotkanie zostanie utrwalone przez Animatora (w postaci notatki i zdjęć)

Cel spotkania



Przeprowadzenie diagnozy dzielnicy.

SONDAŻ

Dzielnica 1



liczba mieszkańców

3233

kwota przeznaczona na dzielnicę
w ramach DBP 2.0 w roku 2019

223 527,38 zł

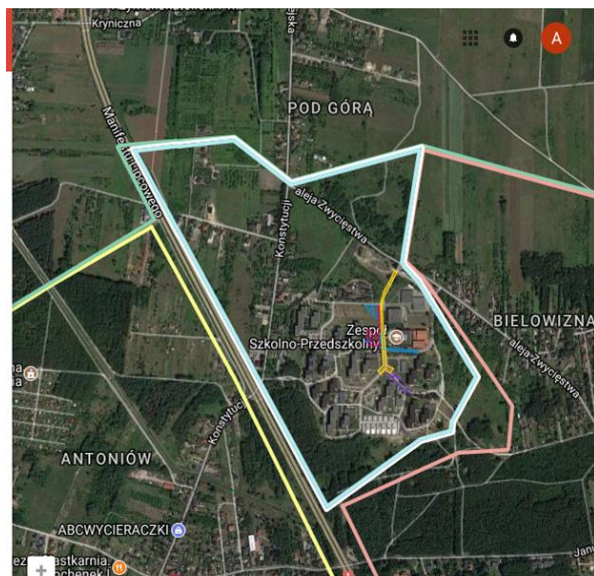
charakter dzielnicy

miejski

rodzaj zabudowy

bloki

Granica dzielnicy



<https://drive.google.com/open?id=195U13hKmHKZtY6CNChslkm0RCL9aQ9Dc&usp=sharing>

Projekty do realizacji



- Filia nr 10 Miejskiej Biblioteki Publicznej miejscem przyjaznym mieszkańcom osiedla Młodych Hutników - Filia Nr 10 MBP, Al. Zwycięstwa 91. Zakup książek i zakup podłogi interaktywnej wraz z oprogramowaniem. Zorganizowanie spotkań autorskich.

Szacunkowy koszt 26 183,70 zł.

- Uporządkowanie terenów zewnętrznych - teren Osiedla Młodych Hutników wskazany przez mieszkańców na spotkaniach projektowych - zgodnie ze stworzoną mapą. Budowa parkingu na 14 miejsc parkingowych naprzeciw szkoły. Wykonanie chodnika przy bloku 89. Wybudowanie chodnika wzdłuż ogrodzenia przedszkola. Budowa parkingu na 6 miejsc parkingowych obok przedszkola przy garażach. Budowa parkingu na 8 miejsc parkingowych.

Szacunkowy koszt 200 000,00 zł.

Zebrane pomysły:

- Budowa boiska do gry w piłkę nożną przy bloku przy Al. Zwycięstwa 81. Pomysł niemożliwy do realizacji ze względu na plan zagospodarowania przestrzennego, który na wskazanym terenie przewiduje tylko działalność rolniczą i przebiega tam rurociąg gazowy. To samo tyczy się realizacji pomysłu dotyczącego placu zabaw na tym terenie (16)
- doposażenie filii nr 10 MBP (2)
- Porządkowanie terenów zewnętrznych - remont chodników i miejsc parkingowych w kilku lokalizacjach na terenie osiedla - wg mieszkańców najważniejsze zadanie
- utworzenie schodów - mieszkańcy wycofali się z pomysłu ze względu na własność terenu należącą do Arcelor Mittal

Czym jest DBP?



Budżet Partycypacyjny to forma konsultacji społecznych w sprawie przeznaczenia części pieniędzy z budżetu miasta na pomysły zgłaszane przez mieszkańców.

Zebrane pomysły mapa pomysłów

<https://www.google.com/maps/d/u/0/viewer?ll=50.31649768206615%2C19.18644224241143&z=17&mid=1oJe4914uQo6p0dOrifPogBljDcA>

Czym jest DBP?



dialog / otwartość / zaangażowanie

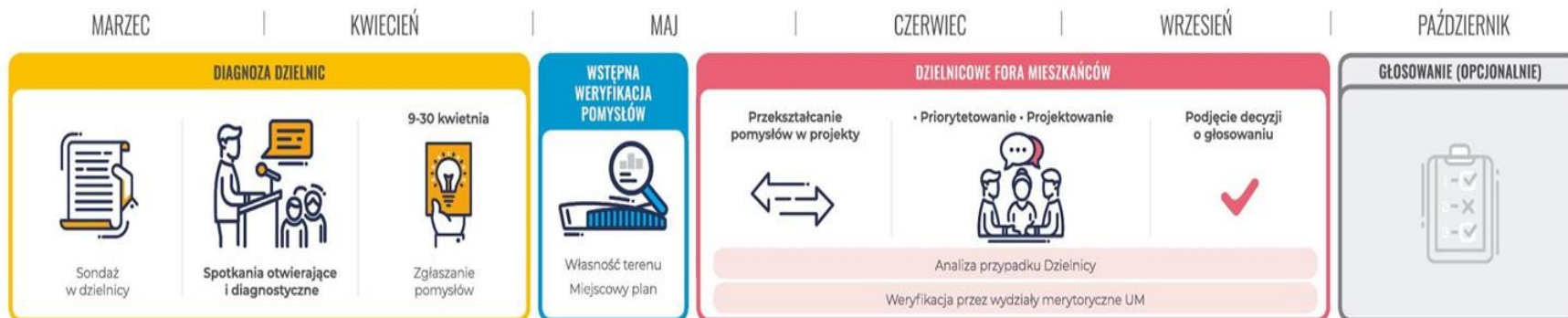


Spotkania otwierające
11-20 kwietnia

Zgłoś swój projekt
9-30 kwietnia



Schemat Działania VI edycji



www.twojadabrowa.pl

tel. 518 270 597



Unia Europejska
Fundusz Spójności





Inicjatywa Lokalna



Forma realizacji zadań publicznych przez administrację samorządową we współpracy z mieszkańcami.

Przykład : Grupa mieszkańców chce odnowić ławki na placu zabaw. Tworzy inicjatywę lokalną, zgłasza do urzędu . Urząd kupuje i dostarcza farby, pędzle, rękawiczki ochronne ale po stronie zgłaszających inicjatywę jest wykonanie zadania czyli pomalowanie ławek.

Wyniki mapowania



Podczas poprzedniej edycji Budżetu Partycypacyjnego odbyło się “mapowanie dzielnicy”. Mieszkańcy, metodą warsztatową, wskazywali na:

- ważne miejsca w dzielnicy, jej mocne strony
- obszary problemowe, słabe strony dzielnicy

Przyjazna przestrzeń



- bezpieczna
- estetyczna
- różnorodna
- zielona
- oświetlona
- spokojna
- wygodna - bez barier architektonicznych
- Funkcjonalna - wspólne punkty spotkań
- uporządkowana

Ważne miejsca

- Do mocnych stron dzielnicy mieszkańcy zaliczają jej usytuowanie
- Dzielnica jest cicha , spokojna i bezpieczna
- Mieszkańcy wskazują miejsca w pobliżu gdzie można pochodzić (las, Jezero Pogoria)
- Bardzo ważna dla mieszkańców jest biblioteka, stanowiąca niejako centrum kultury dzielnicy oraz budynek szkoły.

Obszary problemowe

- Brak miejsc do rekreacji
(ławki, siłownia pod chmurką)
- Na osiedlu jest za mało zieleni
- Brak dobrze wyposażonego placu zabaw dostępnego 7 dni w tygodniu
- Brak ścieżek rowerowych i rolkowych
- bezpieczeństwo i pilnowanie porządku w okolicy sklepu

Obszary problemowe



- Brak boiska
- Brak tras rowerowo- rolkowych
- Doposażanie placów zabaw
- Brak miejsc parkingowych
- Kosze na psie odchody

Diagnoza dzielnicy




Na podstawie “mapowania dzielnicy” z poprzedniej edycji DBP oraz sondaży przeprowadzonych z mieszkańcami w dzielnicy rozpoznano:

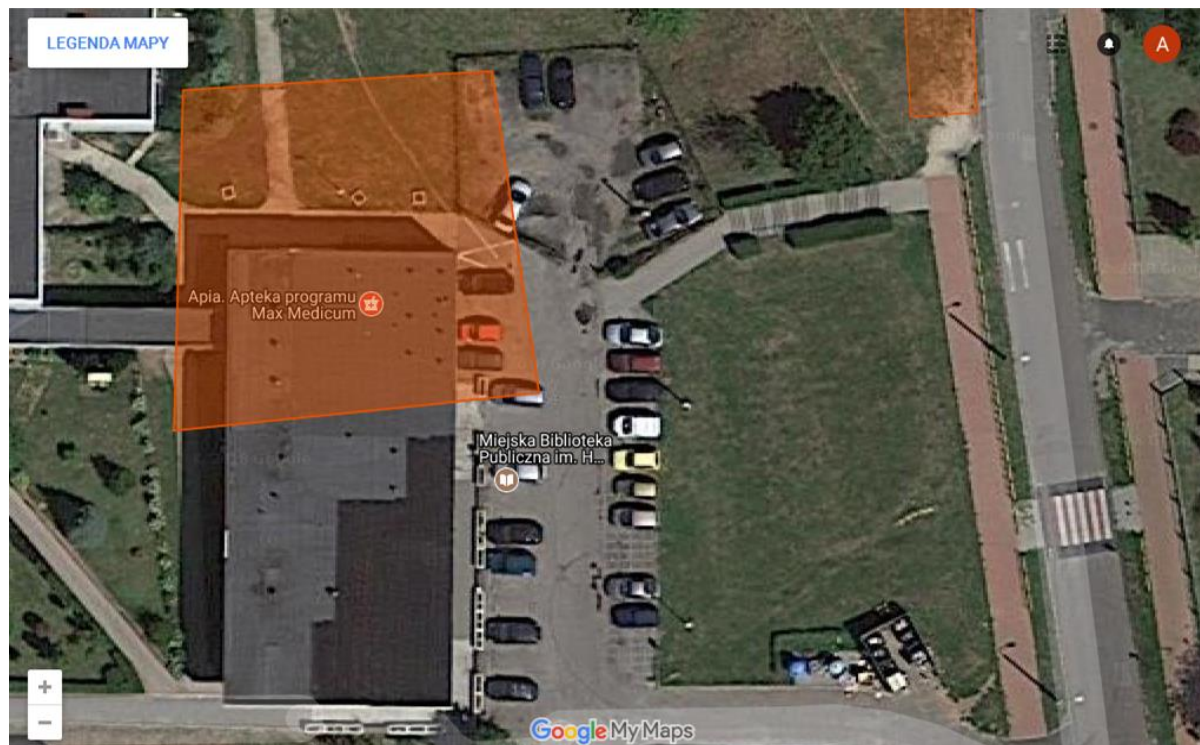
- przestrzenie publiczne
- przestrzenie półprywatne
- przestrzenie puste
- ciągi spacerowe
- ciągi tranzytowe (bariery przestrzenne)
- ofertę rekreacyjną dzielnicy

Przestrzenie publiczne

Otwarte przestrzenie między budynkami, które są dostępne dla wszystkich, określone miejsca, z których mieszkańcy swobodnie korzystają.




Przestrzenie publiczne



Przestrzenie półprywatne

Otwarte przestrzenie między budynkami, które są dostępne dla wszystkich, ale wytyczone przez pewną grupę mieszkańców (nie raz można dokładnie wskazać kto tam bywa), np. przydomowe ogródki, zagospodarowanie wspólnych podwórek.





Przestrzenie puste


Przestrzenie, z których nikt nie korzysta, które nie pełnią żadnych funkcji użytkowych w dzielnicy, często niedostępne.

Ciągi spacerowe

Deptaki, ciągi spacerowe (takie główne w dzielnicy), np. często użytkowane przez rodziny z dziećmi ścieżki rowerowe, np. trasy wydarzeń cyklicznych, itp.

Uwaga: tylko jeżeli takie są, nie powielamy ścieżekznaczonych wcześniej jako “przestrzenie publiczne”.

Ciągi spacerowe



Zgłoś się do swojego animatora dzielnicowego!

anna.oleksiak@naprawsobiemiaasto.eu

Dziękuję za uwagę



Projekt współfinansowany ze środków Unii Europejskiej w ramach Programu Operacyjnego Pomoc Techniczna 2014-2020



Unia Europejska
Fundusz Spójności



Podsumowanie spotkania

Osiedle Młodych Hutników

Miejsce: Szkoła Podstawowa nr 31, ZSP nr 7, al. Zwycięstwa 77

Data: 12.04.2018 r.

Godzina: 17:00

Prowadzący: Anna Oleksiak

Liczba uczestników: 10

Opiekun: Anna Karłowska

Podsumowanie spotkania

Mieszkańcy zwrócili szczególną uwagę na :

- Stworzenie przestrzeni do wypoczynku i relaksu (np. siłownia pod chmurką).
- Doposażenie placów zabaw.
- W dalszym ciągu ważną kwestią dla dzielnicy jest uporządkowanie terenów oraz budowa miejsc parkingowych i chodników.
- Powrócił temat złego usytuowania przystanku autobusowego.
- Mieszkańcy dążą do stworzenia boiska

Animator kieruje pytania do urzędu:

Mieszkańcy prosili o ponowne sprawdzenie planu zagospodarowania przestrzennego dla działki, gdzie miałyby zostać stworzone boisko przy ul. Zwycięstwa 81

Mieszkańcy prosili również o sprawdzenie możliwości wjazdu autobusów komunikacji miejskiej w środek osiedla.

Zapytanie o sprawdzenie planów działki na której mieszkańcy chcą dobudować schody pomiędzy blokami przy ul. Zwycięstwa 93-95

**Zapraszamy na kolejne
spotkanie**

**22.05.2018 r.
godz. 17.00**